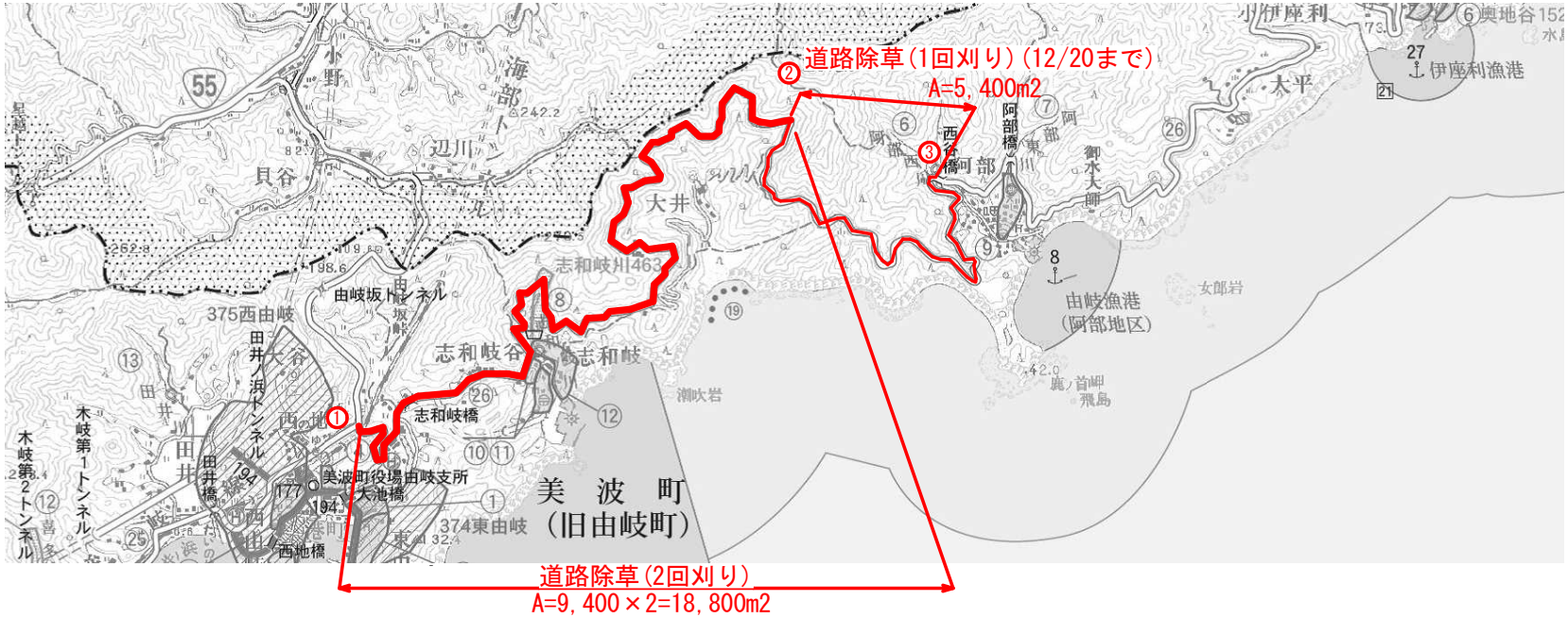

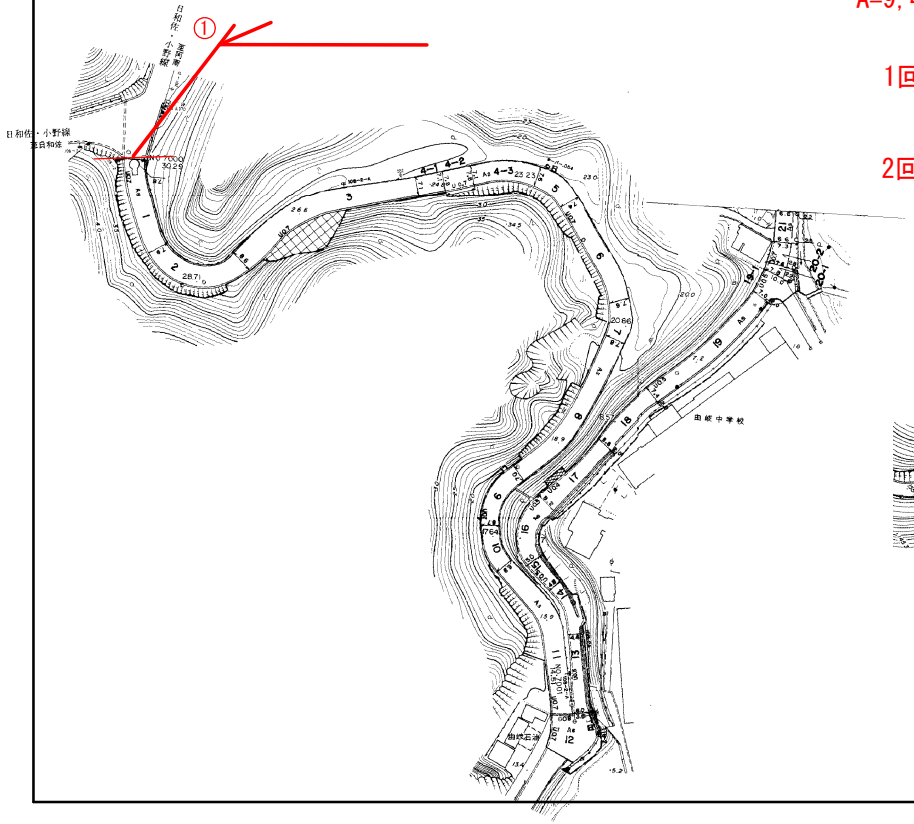

1回目（8/10まで）

道路除草　A=9,400m2

2回目（12/20まで）

道路除草　A=9,400+5,400=14,800m2

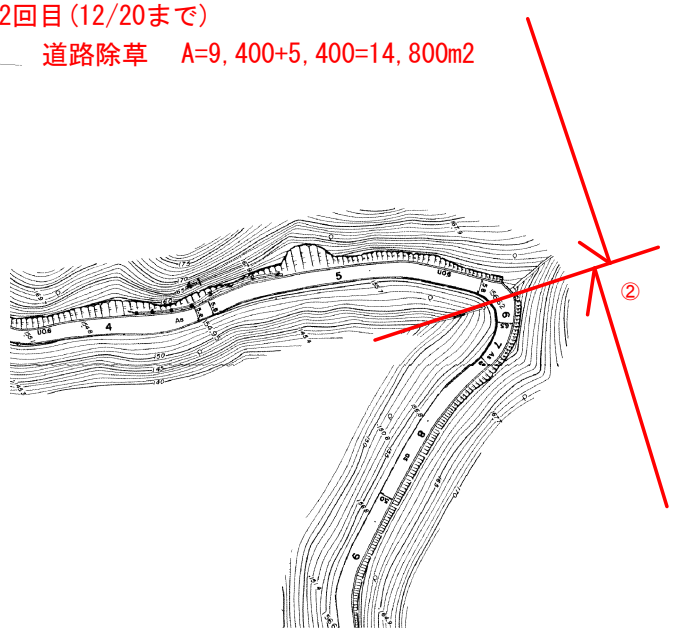

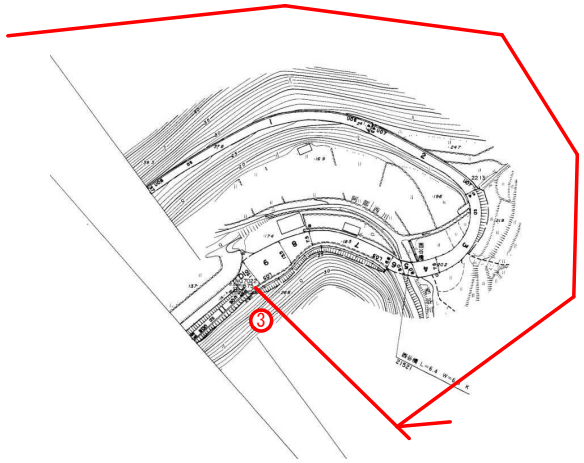

実施設計図面

工事名	R５波土　由岐大西線　美波・西の地他 道路維持業務		
路線名等	（主）由岐大西線		
工事箇所	海部郡美波町西の地他		
図面名	位置図		
縮尺	―	図面番号	1 ／ 2
会社名			
事業者名	徳島県南部総合県民局県土整備部（美波）		

山側の場合

Ⓐ 法尻より１．００ｍ

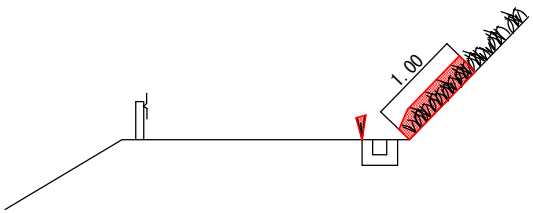

Ⓑ ブロック積み（コンクリート擁壁）石積み
の天端より０．５０ｍ

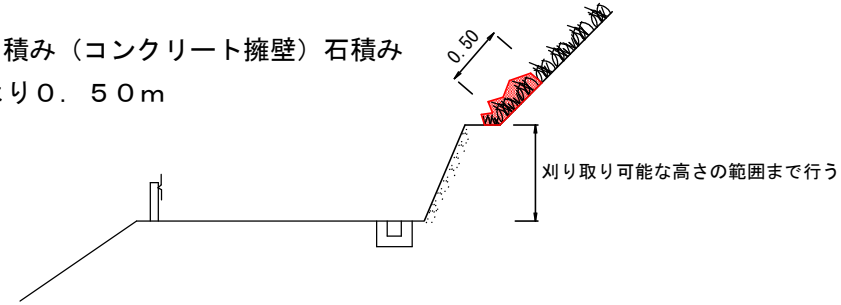

谷側の場合

Ⓒ 舗装路肩より０．５０ｍ
その他、内カーブの場合に特に走行車両
の視界をさえぎる物は対象とする。

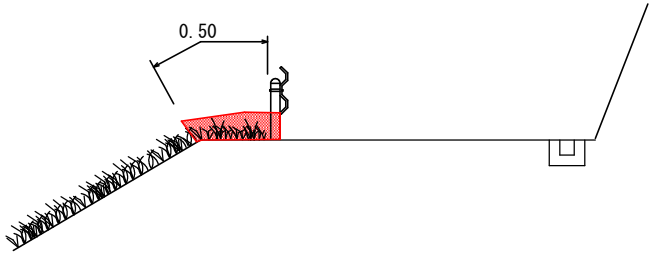

Ⓓ 路肩防護柵支柱より点在し繁殖している箇所
その他、Ａ～Ｃまでの各規格に適合しない箇所

実施設計図面

工事名	Ｒ５波土　由岐大西線　美波・西の地他 道路維持業務		
路線名等	（主）由岐大西線		
工事箇所	海部郡美波町西の地他		
図面名	除草要領図		
縮尺	―	図 面 番 号	2 ／ 2
会社名			
事業者名	徳島県南部総合県民局県土整備部（美波）		